

At denne kort-genpart er nøjagtig genpart af det origi'le kort vedrørende ejendommen(e)

matr. nr. 1^a og 10^a Ore by, Åstrup sogn

attesteres herved. Næstved d. 9. oktober 1973

Navn:

[Signature]

Justitsministeriets genpartskalender. Til kort.

Grønsund

Fællesareal

off. tilgængelig
parkeringsplads

1 ca
Ore by

Deklarationsrids vedr. udstykning af
matr. nr. 1^a og 10^a Ore by, Åstrup sogn.





G. MALMSKOV

LANDINSPEKTØR
NORREVEJ 2 - 4700 NÆSTVED
TLP. (99) 12 06 06 - BIRO 8008

[Signature]
Landinspektør.

Målførhold 1:2000

Signaturer:

-  Byggefaldt 8x12 m.
-  Byggefaldt 8x13 m.
-  Parcelnr.
-  Skelafstand - 500 m.

Parcellerne nr. 2 - 85 incl. udstykket fra matr. nr. 1^a og parcellerne nr. 86 - 96 incl. udstykket fra matr. nr. 10^a

1 a

KORTBILAG 2B

